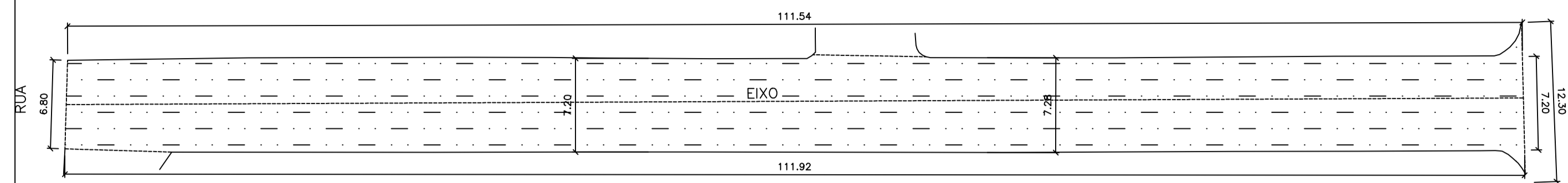
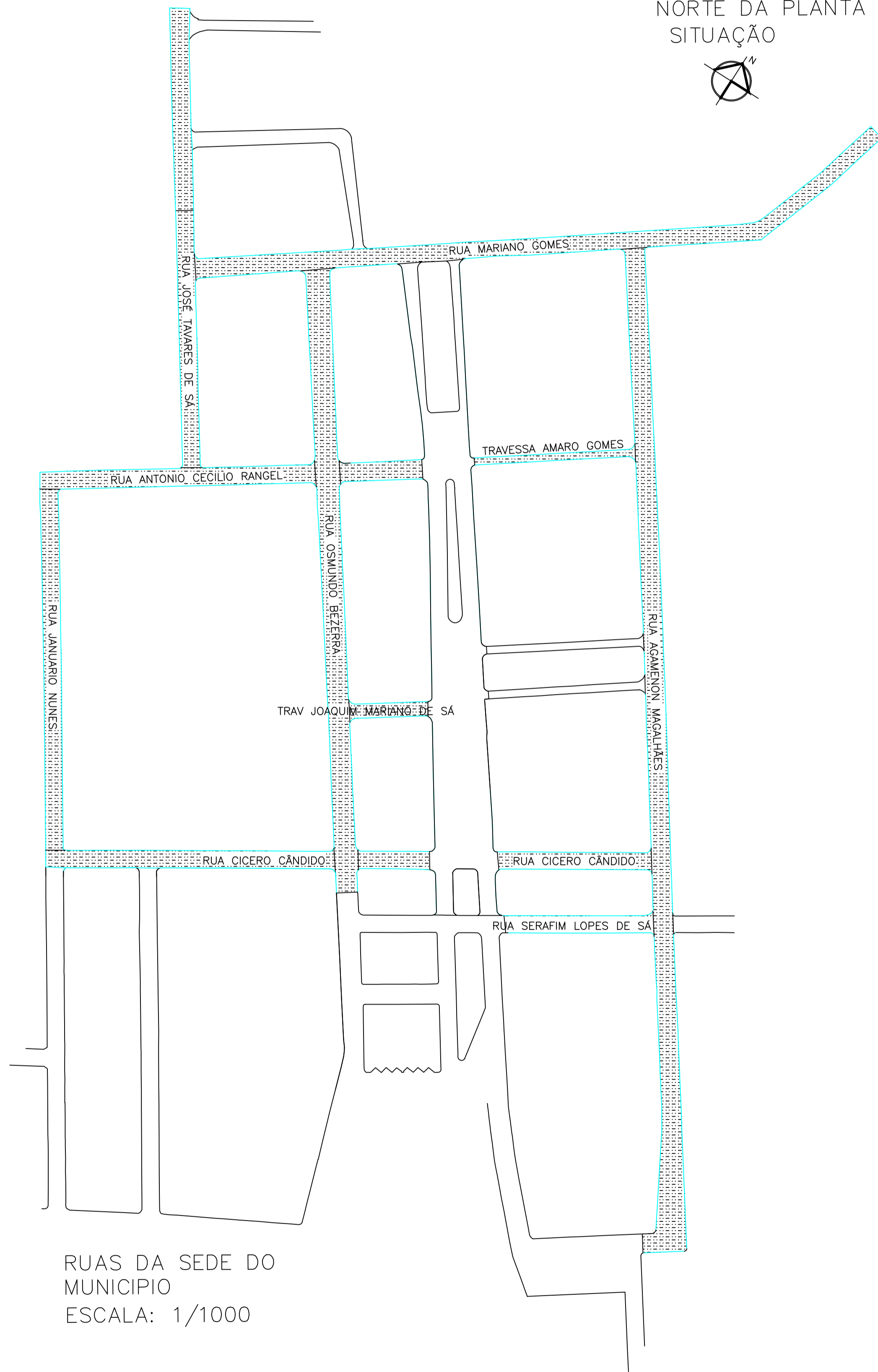
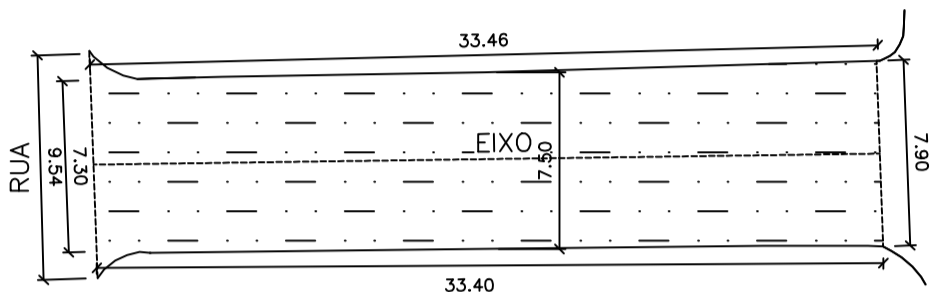


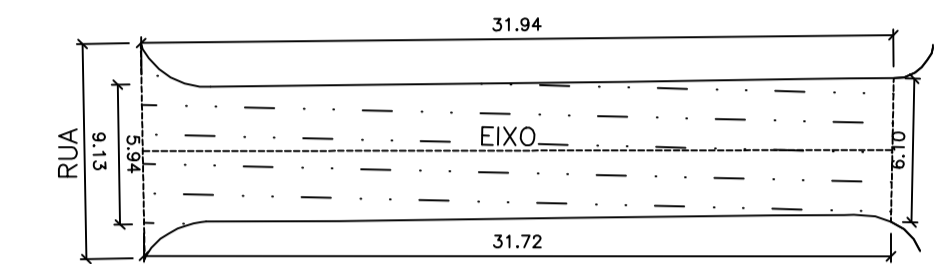
NORTE DA PLANTA
SITUAÇÃO



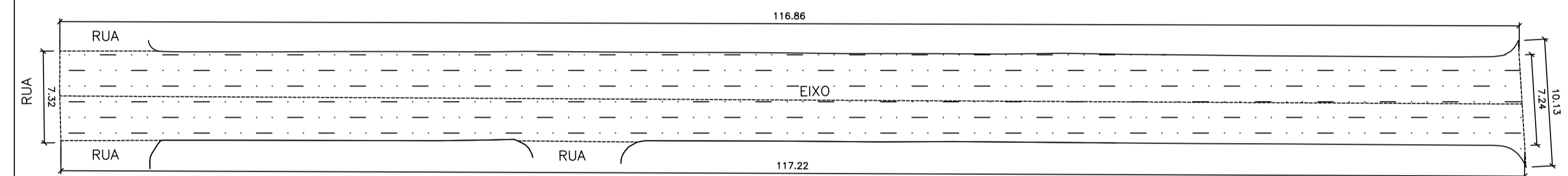
RUA ANTONIO CECILIO RANGEL (TRECHO 1)
ESCALA: 1/250



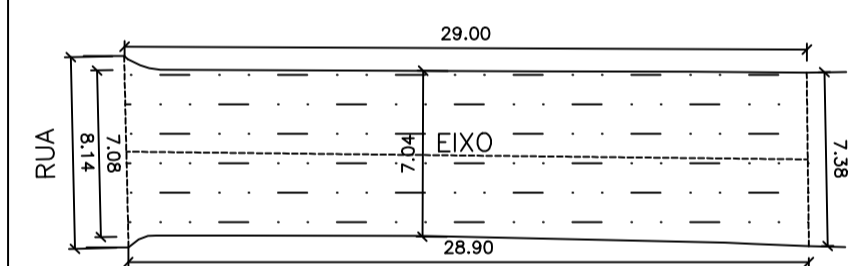
RUA ANTONIO CECILIO RANGEL (TRECHO 2)
ESCALA: 1/250



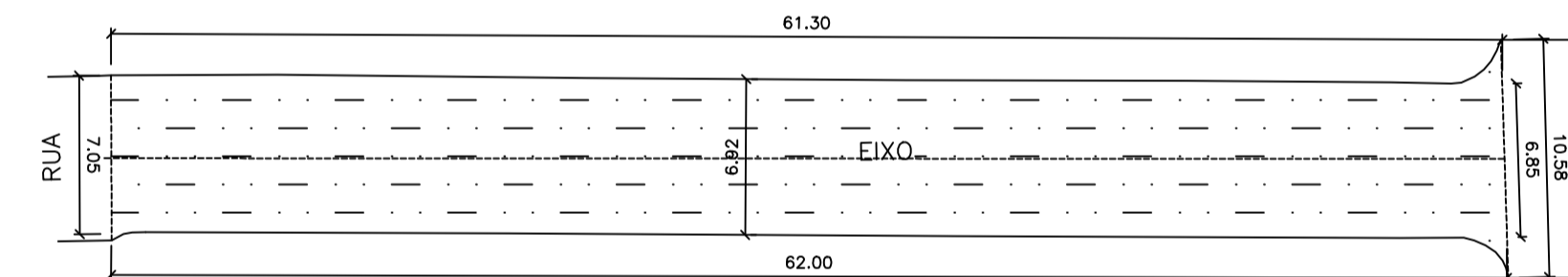
TRAVESSA JOAQUIM MARIANO DE SA
ESCALA: 1/250



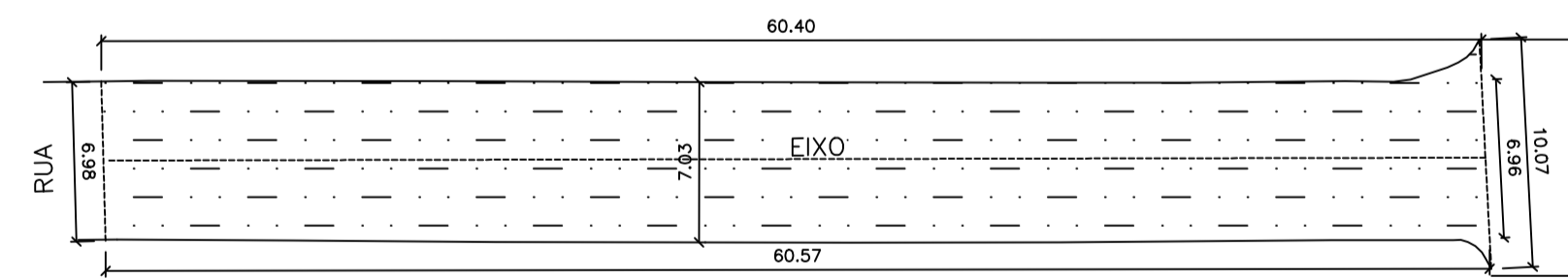
RUA CICERO CANDIDO (TRECHO 1)
ESCALA: 1/250



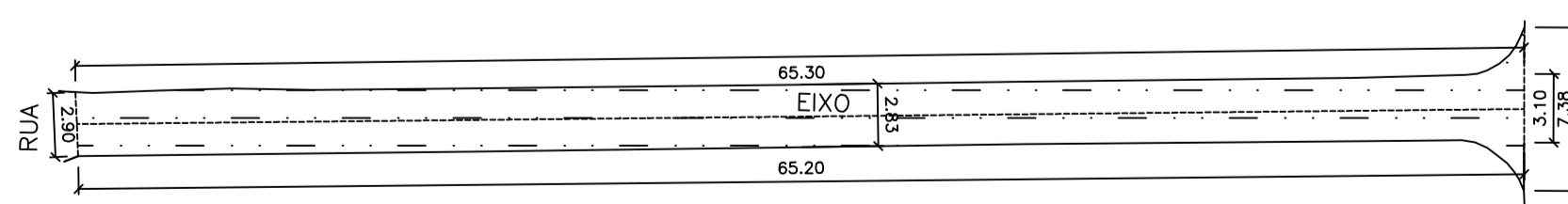
RUA CICERO CANDIDO (TRECHO 2)
ESCALA: 1/250



RUA CICERO CANDIDO (TRECHO 3)
ESCALA: 1/250



RUA SERAFIM LOPES DE SA (TRECHO)
ESCALA: 1/250



TRAVESSA AMARO GOMES
ESCALA: 1/250

QUADRO DE ÁREAS

RUA/TRAVESSA	Área (m ²)	Perímetro
AMARO GOMES	203,53 m ²	142,81 m
JOAQUIM MARIANO DE SÁ	194,60 m ²	80,38 m
SERAFIM LOPES DE DÁ	425,19 m ²	138,70 m
CICERO CÂNDIDO 1	853,99m ²	252,26 m
CICERO CÂNDIDO 2	209,99 m ²	73,66 m
CICERO CÂNDIDO 3	431,62 m ²	143,21 m
ANTÔNIO CECILIO RANGEL 1	786,34 m ²	242,37 m
ANTONIO CECILIO RANGEL 2	256,12 m ²	85,51 m

APROVAÇÃO:

PROJETO MUNICIPAL: PAVIMENTAÇÃO
ASFÁLTICA DE DIVERSAS RUAS DA SEDE

ENDEREÇO:
RUA ANTONIO CECÍLIO RANGEL; TRAVESSA AMARO GOMES;
TRAVESSA JOAQUIM MARIANO DE SÁ; RUA SERAFIM LOPES DE SÁ
(TRECHO); RUA CICERO CÂNDIDO (TRECHOS).

PROPRIETÁRIO:
PREFEITURA MUNICIPAL DE VEREDIANTE

AUTOR PROJETO:
CANILLA MATIAS DE SA REZERRA

RESP. TÉCNICO:
DIREÇÃO FERREIRA GONDIM - ENGR. CIVIL - CREACHE 181713333

CONTEÚDO:
PLANTA DE SITUAÇÃO
PLANTA DE LOCAÇÃO

ÁREAS:
ÁREA TOTAL: 13.866,85 m²

DESENHO: _____ ESCALAS: _____ DATA: MAIO / 2021

MODIFICAÇÃO: _____ DATA MODIF: _____ DATA MODIF: _____ OBS: _____

PROJETO PAVIMENTAÇÃO

FOLHA:
01/02